



Sistema Nacional de Información Estadística y Geográfica

Comité Estatal de Información Estadística y Geográfica del Estado de Yucatán

Programa Anual de Trabajo 2023



Comité Estatal de Información Estadística y Geográfica del Estado de Yucatán

Programa Anual de Trabajo (PAT) 2023

Agosto 2023

Contenido

I. Introducción	4
II. Diagnóstico	5
III. Actividades específicas y complementarias	6
IV. Cronograma	12
V. Resultados	13
VI. Acrónimos	14
VII. Consideraciones adicionales en la integración del PAT	14
VIII. ANEXOS	16
A. Ejes rectores del Plan Estatal “Agenda 2040”	
B. Objetivos del Programa Estatal de Estadística y Geografía 2023-2024	

I. Introducción

En el marco del Sistema Nacional de Información Estadística y Geográfica (SNIEG), el 6 de noviembre de 2013 se firmó el Convenio para la Renovación del Comité Estatal de Información Estadística y Geográfica de Yucatán. Posteriormente por temas de la contingencia del 2019 las operaciones se vieron pausadas y se retomaron el 8 de agosto de 2022.

Una de las primeras tareas del Comité fue la elaboración del Programa Estatal de Estadística y Geografía del CEIEG del estado de Yucatán (PEEG 2023-2024), en concordancia con los documentos programáticos del SNIEG y de acuerdo con lo estipulado en la Normatividad del Sistema Nacional de Información Estadística y Geográfica.

Este Programa contempla 3 objetivos alineados al PNEG 2109-2024 y el Plan Estatal “Agenda 2040”, siendo éstos los siguientes: Apoyar el desarrollo de capacidades técnicas y tecnológicas de las y los servidores públicos de las Unidades del Estado que participan en la generación de información estadística y geográfica, mediante la promoción de capacitación y actualización en temas de interés para el SNIEG. Contribuir con la infraestructura de información que permita el cumplimiento de los alcances del Sistema Nacional de Información Estadística y Geográfica mediante el trabajo coordinado de sus órganos colegiados y fortalecer el Sistema de Información Estadística y Geográfica del Estado de Yucatán.

Para dar continuidad a los trabajos encaminados al cumplimiento de los objetivos del PEEG 2023-2024, se presenta el Programa Anual de Trabajo (PAT) 2023 del CEIEG que contempla 11 Actividades Específicas (AE) alineadas al PEEG 2023-2024, al atender las Actividades Generales del mismo y contribuir a los 3 objetivos planteados en dicho Programa Estatal.

II. Diagnóstico

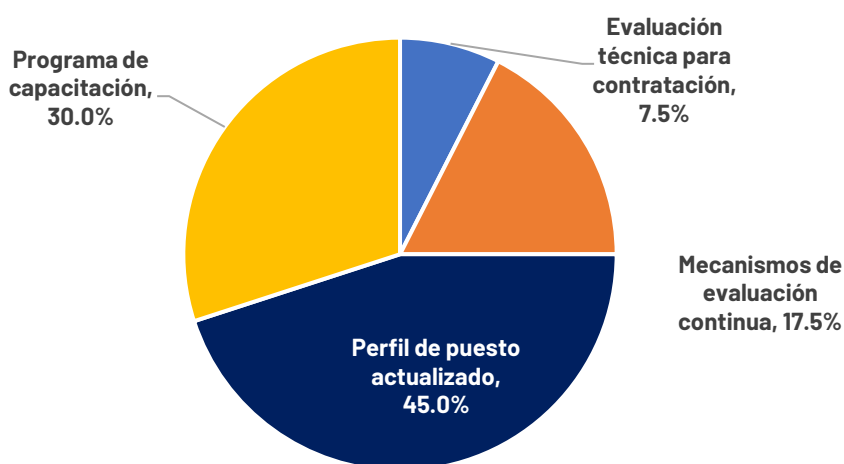
Actualmente, la administración estatal está integrada por 77 unidades del estado. Para el diagnóstico realizado por SEPLAN, se aplicó una encuesta en la que se obtuvo participación de 60 dependencias.

De estas, el 38.3% reconoce un área especializada para las actividades de estadística y/o geografía en su unidad del estado, destacando que:

- El 43.5% de los encargados de área de especialización son mujeres. Sin embargo, el 62.5% de las personas que integran el área especializada son del sexo femenino.
- El 81.3% de las personas que integran el área tienen la licenciatura como el máximo nivel de estudios.
- El 26.1% de las dependencias cuentan con una unidad básica de presupuestación

Asimismo, 24 unidades del estado, de las 60 participantes, respondieron que cuentan con programas de profesionalización. Estas unidades llevaron a cabo 40 acciones de profesionalización, de los cuales, las más recurrentes son: perfil de puesto actualizado, en 45%; y programas de capacitación, observados en el 30% (Gráfica 1).

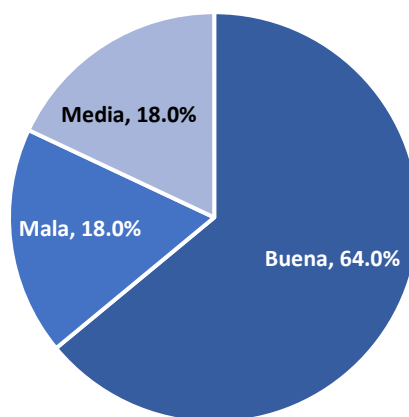
Gráfica 1. Distribución de elementos de programas de profesionalización



Por otra parte, para el seguimiento y control de la información generada por las unidades del estado, el Gobierno de Yucatán dispone del Inventario de Registros Administrativos, gestionado por la SEPLAN. Para la mejora de dicho inventario, en 2022 se realizaron capacitaciones para la inclusión de cinco nuevas dependencias. Además, se dio seguimiento con 45 dependencias que previamente ya habían capturado sus registros administrativos en la plataforma. De esta manera, para el cierre del año, se contó con datos de 50 dependencias (63% del total), las cuales han capturado un total de 434 registros administrativos. Esto significó que, en promedio, se cuenta con 8 registros por dependencia. Posteriormente, se analizó la calidad de la información reportada por las unidades del estado; y se encontró que para dichos registros administrativos:

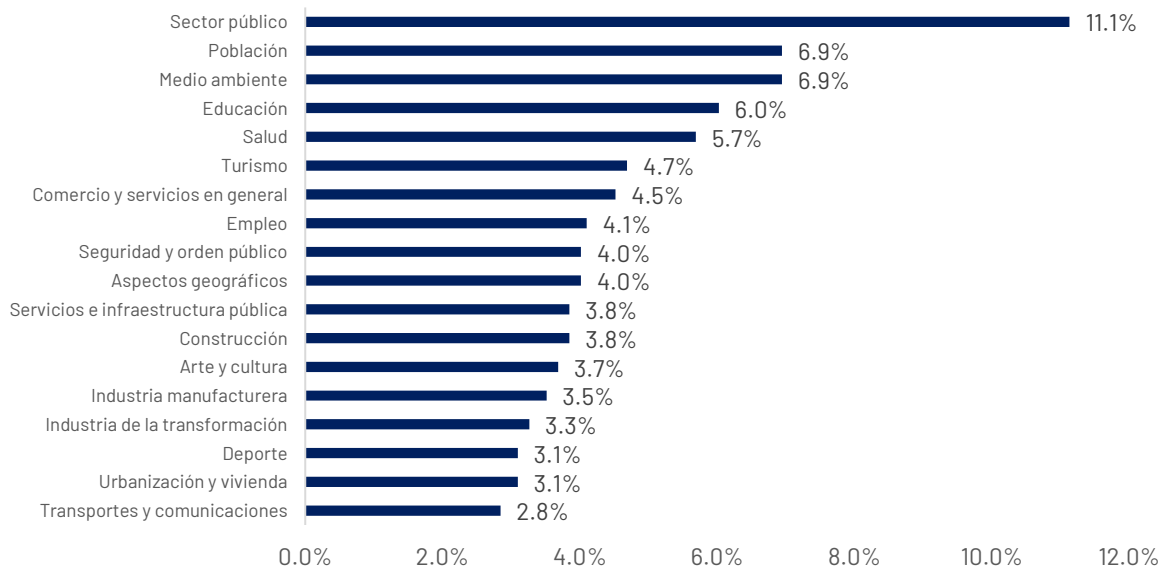
- El 64% de las dependencias han capturado sus registros administrativos con buena calidad, mientras que el 18% lo ha realizado con una calidad media.

Gráfica 2. Calidad de captura de los registros administrativos



- Las principales temáticas de los registros administrativos son el sector público, población, medio ambiente, educación y salud, como se puede apreciar en la gráfica 3.

Gráfica 3. Temáticas de los registros administrativos



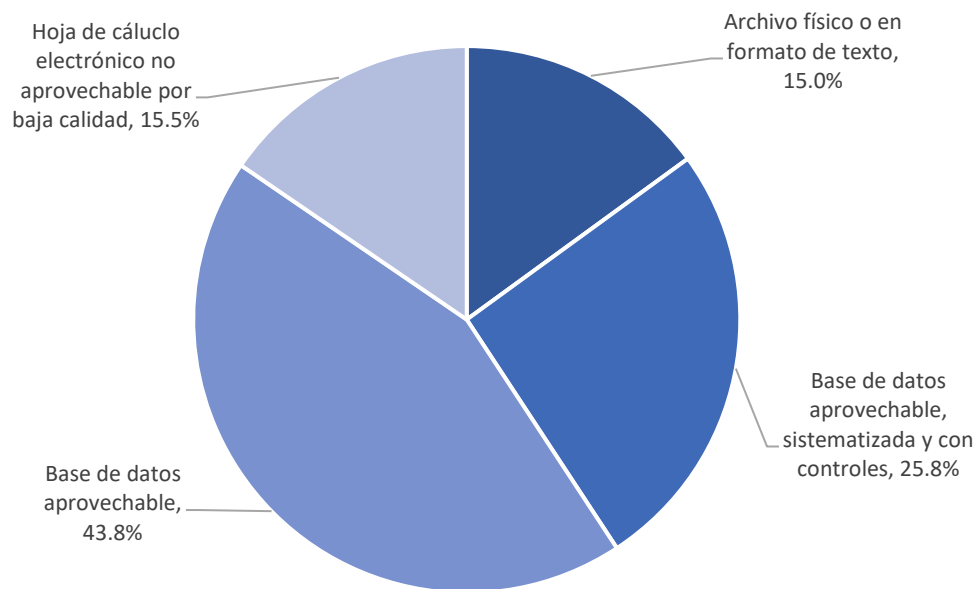
- De acuerdo al uso que las dependencias les dan a sus registros administrativos, se encontró que el 24.3% se les da un seguimiento, 18.6% se usan para productos estadísticos y 13.0% para transparencia y rendición de cuentas por parte de las dependencias. En la Gráfica 4, podemos observar todos los usos de los registros administrativos capturados.

Gráfico 4. Usos de los registros administrativos



- En cuanto a la situación actual de los registros administrativos, 187 se encuentran en una base de datos aprovechable; 110 se encuentran en una base de datos aprovechable, controlada y sistematizada; 66 actualmente están en una base de datos, pero sin estar aprovechados y con una baja calidad de análisis; por último, 64 están en un archivo físico o en formato de texto.

Gráfica 5. Situación actual de los registros administrativos



III. Actividades específicas y complementarias

Las actividades que se incluyen en el Programa Anual de Trabajo 2023, corresponden a las actividades específicas o de corto plazo que será necesario realizar para cubrir las actividades generales consideradas en el PEEG 2023-2024 alineado, en concordancia con los proyectos y procesos que contempla el Programa Nacional de Estadística y Geografía (PNEG) 2019-2024 vigente y también del Plan Estatal “Agenda 2040”.

A continuación, se presentan las fichas que contemplan los datos generales de cada actividad específica del PAT 2023.

Código		I.1.1.1.1									
Nombre de la actividad específica		Ejecución del Programa de Capacitación 2023 para el desarrollo de las capacidades técnicas y tecnológicas de las y los servidores públicos de las Unidades del Estado que participan en la generación de información estadística y geográfica.									
Descripción		Coordinar la impartición del Programa de Capacitación en materia de información estadística y geográfica.									
Fecha	Inicio	01 de febrero de 2023									
	Término	30 de noviembre de 2023									
Entregable (s)										Meta Anual	
Informe de resultados o listas de asistencia a los cursos de capacitación 2023 en materia de información estadística y geográfica establecidos en el Programa de Capacitación.										1 Programa de capacitación cumplido	
Programación mensual											
ene	feb	mar	abr	may	jun	jul	ago	sep	oct	nov	dic
			25%			25%		25%		25%	
Responsable de la actividad específica:											
SEPLAN, Dirección de Información y Evaluación. Unidades del Estado. INEGI, Coordinación Estatal.											

Alineación con el PEEG			
Objetivo	Proyecto	Meta	Actividad general
I	I.1	I.1.1	I.1.1.1

Código		I.1.1.1.2									
Nombre de la actividad específica		Elaboración del Programa de Capacitación para el desarrollo de las capacidades técnicas y tecnológicas de los servidores públicos de las Unidades del Estado que participan en la generación de información estadística y geográfica 2024.									
Descripción		Contar con el Programa de Capacitación en materia de Información Estadística y Geográfica 2024.									
Fecha	Inicio	01 de noviembre de 2023									
	Término	15 de diciembre de 2023									
Entregable (s)											Meta Anual
Programa de Capacitación en materia de Información Estadística y Geográfica 2024.											1 Programa de capacitación en materia de Información Estadística y Geográfica elaborado.
Programación mensual											
ene	feb	mar	abr	may	jun	jul	ago	sep	oct	nov	dic
										50%	50%
Responsable de la actividad específica:											
SEPLAN, Dirección de Información y Evaluación. Unidades del Estado. INEGI, Coordinación Estatal.											

Alineación con el PEEG			
Objetivo	Proyecto	Meta	Actividad general
I	I.1	I.1.1	I.1.1.1

Código		II.1.1.1.1										
Nombre de la actividad específica		Actualización del Registro Estadístico Nacional (REN).										
Descripción		Gestionar y dar seguimiento a las actividades de captación, revisión y actualización de las características de los programas de información que generan las Unidades Administrativas con Funciones Estadísticas (UAFE) del sector público estatal, para integrar el Registro Estadístico Nacional.										
Fecha	Inicio	01 de julio de 2023										
	Término	30 de septiembre de 2023										
Entregable (s)												Meta Anual
Registro Estadístico Nacional Actualizado.												Registro Estadístico Nacional Actualizado.
Programación mensual												
ene	feb	mar	abr	may	jun	jul	ago	sep	oct	nov	dic	
						33%	33%	34				
Responsable de la actividad específica:												
SEPLAN. Unidades Administrativas con Funciones Estadísticas. INEGI, Coordinación Estatal.												

Alineación con el PEEG			
Objetivo	Proyecto	Meta	Actividad general
II	II.1	II.1.1	II.1.1.1

Código		II.2.1.1.1										
Nombre de la actividad específica		Actualización del Registro Nacional de Información Geográfica (RNIG).										
Descripción		Gestionar y dar seguimiento a las actividades de captación, revisión y actualización de las características de los programas de información que realizan las Unidades Generadoras de Información Geográfica (UGIG) del sector público estatal, para integrar el Registro Nacional de Información Geográfica.										
Fecha	Inicio	01 de julio de 2023										
	Término	30 de septiembre de 2023										
Entregable (s)												Meta Anual
Registro Nacional de Información Geográfica Actualizado.												Registro Nacional de Información Geográfica Actualizado.
Programación mensual												
ene	feb	mar	abr	may	jun	jul	ago	sep	oct	nov	dic	
						33%	33%	34%				
Responsable de la actividad específica:												
SEPLAN. Unidades del Estado Generadoras de Información Geográfica. INEGI, Coordinación Estatal.												

Alineación con el PEEG			
Objetivo	Proyecto	Meta	Actividad general
II	II.2	II.2.1	II.2.1.1

Código		II.3.1.1.1										
Nombre de la actividad específica		Ejecución del Proceso de Integración de la información del Proyecto de Integración Estadística y Geográfica Estatal.										
Descripción		Ejecutar el proceso de integración de la información del Proyecto de Integración Estadística y Geográfica Estatal anteriormente conocido como Anuario Estadístico y Geográfico de Yucatán.										
Fecha	Inicio	01 de marzo de 2023										
	Término	30 de octubre de 2023										
Entregable (s)												Meta Anual
Información de las fuentes locales para la edición 2023 del Proyecto de Integración Estadística y Geográfica Estatal.												100% de la información de fuentes locales para la edición 2023 del Proyecto de Integración Estadística y Geográfica Estatal.
Programación mensual												
ene	feb	mar	abr	may	jun	jul	ago	sep	oct	nov	dic	
		12.5%	12.5%	12.5%	12.5%	12.5%	12.5%	12.5%	12.5%			
Responsable de la actividad específica:												
SEPLAN. Unidades del Estado. INEGI, Coordinación Estatal.												

Alineación con el PEEG			
Objetivo	Proyecto	Meta	Actividad general
II	II.3	II.3.1	II.3.1.1

Código		III.1.1.1.1										
Nombre de la actividad específica		Asesoramiento para la actualización del Sitio del Sistema de Información Estadística y Geográfica de Yucatán (SIEGY).										
Descripción		Proporcionar asesoría al personal asignado en la actividad para la actualización de la información estadística y geográfica del Sistema de Información Estadística y Geográfica del Estado de Yucatán (SIEGY).										
Fecha	Inicio	01 de agosto de 2023										
	Término	30 de noviembre de 2023										
Entregable (s)												Meta Anual
Sistema de Información Estadística y Geográfica del Estado de Yucatán (SIEGY) actualizado.												Sistema de Información Estadística y Geográfica del Estado de Yucatán (SIEGY) actualizado.
Programación mensual												
ene	feb	mar	abr	may	jun	jul	ago	sep	oct	nov	dic	
							10%	25%	30%	25%	10%	
Responsable de la actividad específica:												
SEPLAN. INEGI, Coordinación Estatal.												

Alineación con el PEEG			
Objetivo	Proyecto	Meta	Actividad general
III	III.1	III.1.1	III.1.1.1

Código		III.2.1.1.1										
Nombre de la actividad específica		Publicación de información en materia de salud en el sitio del Sistema de Información Estadística y Geográfica de Yucatán (SIEGY).										
Descripción		Integrar e incorporar información geográfica relacionados con temas de salud en el Sistema de Información Estadística y Geográfica del Estado de Yucatán (SIEGY).										
Fecha	Inicio	01 de septiembre de 2023										
	Término	31 de diciembre de 2023										
Entregable (s)											Meta Anual	
2 productos geográficos de Servicios de Salud											Sistema de Información Estadística y Geográfica del Estado de Yucatán (SIEGY) actualizado.	
Programación mensual												
ene	feb	mar	abr	may	jun	jul	ago	sep	oct	nov	dic	
								25%	25%	25%	25%	
Responsable de la actividad específica:												
SEPLAN; SSY; INEGI, Coordinación Estatal.												

Alineación con el PEEG			
Objetivo	Proyecto	Meta	Actividad general
III	III.2	III.2.1	III.2.1.1

Código		III.2.1.1.2													
Nombre de la actividad específica		Publicación de información en materia de protección y calidad del medio ambiente en el sitio del Sistema de Información Estadística y Geográfica de Yucatán (SIEGY).													
Descripción		Integrar e incorporar datos estadísticos relacionados con la la protección y calidad del medio ambiente en el Sistema de Información Estadística y Geográfica del Estado de Yucatán (SIEGY).													
Fecha	Inicio	01 de septiembre de 2023													
	Término	31 de diciembre de 2023													
Entregable (s)												Meta Anual			
Seis bases de información estadística y geográfica de protección y calidad del medio ambiente												Sistema de Información Estadística y Geográfica del Estado de Yucatán (SIEGY) actualizado.			
Programación mensual															
ene	feb	mar	abr	may	jun	jul	ago	sep	oct	nov	dic				
								25%	25%	25%	25%				
Responsable de la actividad específica:															
SEPLAN; SDS; INEGI, Coordinación Estatal.															

Alineación con el PEEG			
Objetivo	Proyecto	Meta	Actividad general
III	III.2	III.2.1	III.2.1.1

Código		III.2.1.1.3										
Nombre de la actividad específica		Publicación de información en materia de seguridad pública en el sitio del Sistema de Información Estadística y Geográfica de Yucatán (SIEGY).										
Descripción		Integrar e incorporar datos estadísticos y geográficos relacionados con la seguridad pública en el Sistema de Información Estadística y Geográfica del Estado de Yucatán (SIEGY).										
Fecha	Inicio	01 de noviembre de 2023										
	Término	31 de diciembre de 2023										
Entregable (s)											Meta Anual	
Información de seguridad pública en el Sistema de Información Estadística y Geográfica del Estado de Yucatán (SIEGY) incorporados.											Sistema de Información Estadística y Geográfica del Estado de Yucatán (SIEGY) actualizado.	
Programación mensual												
ene	feb	mar	abr	may	jun	jul	ago	sep	oct	nov	dic	
											50%	50%
Responsable de la actividad específica:												
SEPLAN; CEISP; INEGI, Coordinación Estatal.												

Alineación con el PEEG			
Objetivo	Proyecto	Meta	Actividad general
III	III.2	III.2.1	III.2.1.1

Código		III.2.1.1.4									
Nombre de la actividad específica		Publicación de información en materia de perspectiva de género en el sitio del Sistema de Información Estadística y Geográfica de Yucatán (SIEGY).									
Descripción		Integrar e incorporar datos estadísticos y geográficos relacionados con la perspectiva de género en el Sistema de Información Estadística y Geográfica del Estado de Yucatán (SIEGY).									
Fecha	Inicio	01 de octubre de 2023									
	Término	30 de noviembre de 2023									
Entregable (s)										Meta Anual	
2 proyectos de divulgación de información estadística y geográfica con perspectiva de género										Sistema de Información Estadística y Geográfica del Estado de Yucatán (SIEGY) actualizado.	
Programación mensual											
ene	feb	mar	abr	may	jun	jul	ago	sep	oct	nov	dic
									50%	50%	
Responsable de la actividad específica:											
SEPLAN; SEMUJERES; INEGI, Coordinación Estatal.											

Alineación con el PEEG			
Objetivo	Proyecto	Meta	Actividad general
III	III.2	III.2.1	III.2.1.1

Código		III.2.1.1.5										
Nombre de la actividad específica		Operación del Observatorio Turístico de Yucatán										
Descripción		Actualización periódica de una selección de indicadores que forman parte del Sistema Estatal de Información Turística, a través de la plataforma del Observatorio Turístico de Yucatán (OTY), a fin de monitorear, generar, concentrar, procesar y difundir información pertinente, confiable, actualizada y continua, acerca del turismo en el Estado de Yucatán para apoyar la gestión turística sostenible, el diseño de estrategias adecuadas e innovadoras y la toma de decisiones responsables y efectivas que posibiliten un mayor beneficio en el destino.										
Fecha	Inicio	01 de julio de 2023										
	Término	31 de diciembre de 2023										
Entregable (s)											Meta Anual	
1 Sistema de Indicadores de Turismo actualizado											Observatorio Turístico de Yucatán actualizado.	
Programación mensual												
ene	feb	mar	abr	may	jun	jul	ago	sep	oct	nov	dic	
						16%	16%	16%	16%	16%	20%	
Responsable de la actividad específica:												
SEPLAN; SEFOTUR.												

Alineación con el PEEG			
Objetivo	Proyecto	Meta	Actividad general
III	III.2	III.2.1	III.2.1.1

IV. Cronograma

Código	Actividades específicas	2023											
		Ene	Feb	Mar	Abr	May	Jun	Jul	Ago	Sep	Oct	Nov	Dic
I.1.1.1.1	Ejecución del Programa de Capacitación 2023 para el desarrollo de las capacidades técnicas y tecnológicas de las y los servidores públicos de las Unidades del Estado que participan en la generación de información estadística y geográfica.												
I.1.1.1.2	Elaboración del Programa de Capacitación para el desarrollo de las capacidades técnicas y tecnológicas de las y los servidores públicos de las Unidades del Estado que participan en la generación de información estadística y geográfica 2024.												
II.1.1.1.1	Actualización del Registro Estadístico Nacional (REN).												
II.2.1.1.1	Actualización del Registro Nacional de Información Geográfica (RNIG).												
II.3.1.1.1	Ejecución del proceso de Integración de la información del Proyecto de Integración Estadística y Geográfica Estatal.												
III.1.1.1.1	Asesoramiento para la actualización del Sitio del Sistema de Información Estadística y Geográfica de Yucatán (SIEGY).												

III.2.1.1.1	Publicación de información en materia de salud en el sitio del Sistema de Información Estadística y Geográfica de Yucatán (SIEGY).												
III.2.1.1.2	Publicación de información en materia de protección y calidad del medio ambiente en el sitio del Sistema de Información Estadística y Geográfica de Yucatán (SIEGY).												
III.2.1.1.3	Integrar e incorporar datos estadísticos y geográficos relacionados con la seguridad pública en el Sistema de Información Estadística y Geográfica del Estado de Yucatán (SIEGY).												
III.2.1.1.4	Publicación de información en materia de perspectiva de género en el sitio del Sistema de Información Estadística y Geográfica de Yucatán (SIEGY).												
III.2.1.1.5	Actualización de Observatorio Turístico de Yucatán												

V. Resultados

Código	Actividad Específica	Resultado
I.1.1.1.1	Ejecución del Programa de Capacitación 2023 para el desarrollo de las capacidades técnicas y tecnológicas de las y los servidores públicos de las Unidades del Estado que participan en la generación de información estadística y geográfica.	1 Programa de capacitación cumplido.
I.1.1.1.2	Elaboración del Programa de Capacitación para el desarrollo de las capacidades técnicas y tecnológicas de las y los servidores públicos de las Unidades del Estado que participan en la generación de información estadística y geográfica 2024.	1 Programa de capacitación en materia de Información Estadística y Geográfica elaborado.
II.1.1.1.1	Actualización del Registro Estadístico Nacional (REN).	Registro Estadístico Nacional Actualizado.
II.2.1.1.1	Actualización del Registro Nacional de Información Geográfica (RNIG).	Registro Nacional de Información Geográfica Actualizado.
II.3.1.1.1	Ejecución del Proceso de integración de la información del Proyecto de Integración Estadística y Geográfica Estatal	Información de fuentes locales para la edición 2023 del Proyecto de Integración Estadística y Geográfica Estatal, actualizada al 100%.
III.1.1.1.1	Asesoramiento para la actualización del Sitio del Sistema de Información Estadística y Geográfica de Yucatán (SIEGY).	Sistema de Información Estadística y Geográfica del Estado de Yucatán (SIEGY) actualizado.
III.2.1.1.1	Publicación de información en materia de salud en el sitio del Sistema de Información Estadística y Geográfica de Yucatán (SIEGY).	2 productos de información geográfica publicados
III.2.1.1.2	Publicación de información en materia de protección y calidad del medio ambiente en el sitio del Sistema de Información Estadística y Geográfica de Yucatán (SIEGY).	6 productos de información estadística publicados
III.2.1.1.3	Publicación de información en materia de seguridad pública en el sitio del Sistema de Información Estadística y Geográfica de Yucatán (SIEGY).	1 producto de información estadística publicado
III.2.1.1.4	Publicación de información en materia de perspectiva de género en el sitio del Sistema de Información Estadística y Geográfica de Yucatán (SIEGY).	2 productos de información estadística y geográfica
III.2.1.1.5	Actualización de Observatorio Turístico de Yucatán	1 Sistema de Indicadores de Turismo actualizado 1 Estudio específico sobre visitantes elaborado

VI. Acrónimos

Acrónimo	Significado
CEIEG	Comité Estatal de Información Estadística y Geográfica.
INEGI	Instituto Nacional de Estadística y Geografía.
LSNIEG	Ley del Sistema Nacional de Información Estadística y Geográfica.
PAEG	Programa Anual de Estadística y Geografía vigente.
Agenda 2040	Plan Estatal "Agenda 2040"
PEEG	Programa Estatal de Estadística y Geografía alineado.
PSNIEG	Programa Estratégico del Sistema Nacional de Información Estadística y Geográfica vigente.
PNEG	Programa Nacional de Estadística y Geografía vigente.
PAT	Programa Anual de Trabajo del CEIEG.
RIOCTE	Reglas para la Integración y Operación de los Comités Técnicos Especializados de los Subsistemas Nacionales de Información.
SNIEG	Sistema Nacional de Información Estadística y Geográfica.
UE	Unidades del Estado.
REN	Registro Estadístico Nacional.
RNIG	Registro Nacional de Información Geográfica.
SEPLAN	Secretaría Técnica de Planeación y Evaluación.
UAFE	Unidades Administrativas con Funciones Estadísticas.
UGIG	Unidades Generadoras de Información Geográfica.
SIEGY	Sistema de Información Estadística y Geográfica del Estado de Yucatán
SSY	Secretaría de Salud del Estado de Yucatán
SDS	Secretaría de Desarrollo Sustentable
CEISP	Centro Estatal de Información sobre Seguridad Pública
SEMUJERES	Secretaría de las Mujeres
SEFOTUR	Secretaría de Fomento Turístico

VII. Consideraciones adicionales en la Integración del PAT 2023

Elaboración de informes correspondientes

Para el seguimiento a la operación y funcionamiento del CEIEG, en cumplimiento a la normatividad del SNIEG y de conformidad con lo estipulado en la Regla Trigésima, fracción IV de las RIOCTE, durante 2023 se elaborarán un par de informes semestrales:

- 1) El correspondiente al primer semestre de 2023, el cual se entregará a la Dirección General de Coordinación del SNIEG, del INEGI, a más tardar el último día hábil de julio de 2023.
- 2) El correspondiente al segundo semestre de 2023, el cual se entregará a la Dirección General de Coordinación del SNIEG, del INEGI, a más tardar el último día hábil de enero de 2024.

Ambos informes contendrán los avances de las actividades realizadas por el CEIEG que contribuyan al SNIEG, en su respectivo periodo.

Apoyo e información a los Subsistemas Nacionales de Información

El CEIEG proporcionará apoyo e información a los Subsistemas Nacionales de Información, cuando éstos lo requieran de conformidad con la normatividad aplicable del SNIEG. Esta actividad no es programable ni en tiempo ni en contenido, ya que se genera de acuerdo con los requerimientos de información del SNIEG, pero deberá estar considerada.

VIII. ANEXOS

ANEXO A

Ejes rectores del Plan Estatal “Agenda 2040”

- I. Yucatán con mejor calidad de vida para las personas
- II. Yucatán próspero y competitivo
- III. Yucatán unido con base en alianzas estratégicas
- IV. Yucatán que cuida al planeta de manera responsable
- V. Yucatán con Seguridad, Paz, Justicia y buen gobierno
- VI.



ANEXO B

Objetivos del Programa Estatal de Estadística y Geografía PEEG 2023-2024

- I. Apoyar el desarrollo de capacidades técnicas y tecnológicas de las y los servidores públicos de las Unidades del Estado que participan en la generación de información estadística y geográfica, mediante la promoción de capacitación y actualización en temas de interés para el SNI EG.
- II. Contribuir con la infraestructura de información que permita el cumplimiento de los alcances del Sistema Nacional de Información Estadística y Geográfica mediante el trabajo coordinado de sus órganos colegiados.
- III. Fortalecer el Sistema de Información Estadística y Geográfica del Estado de Yucatán (SIEGY).